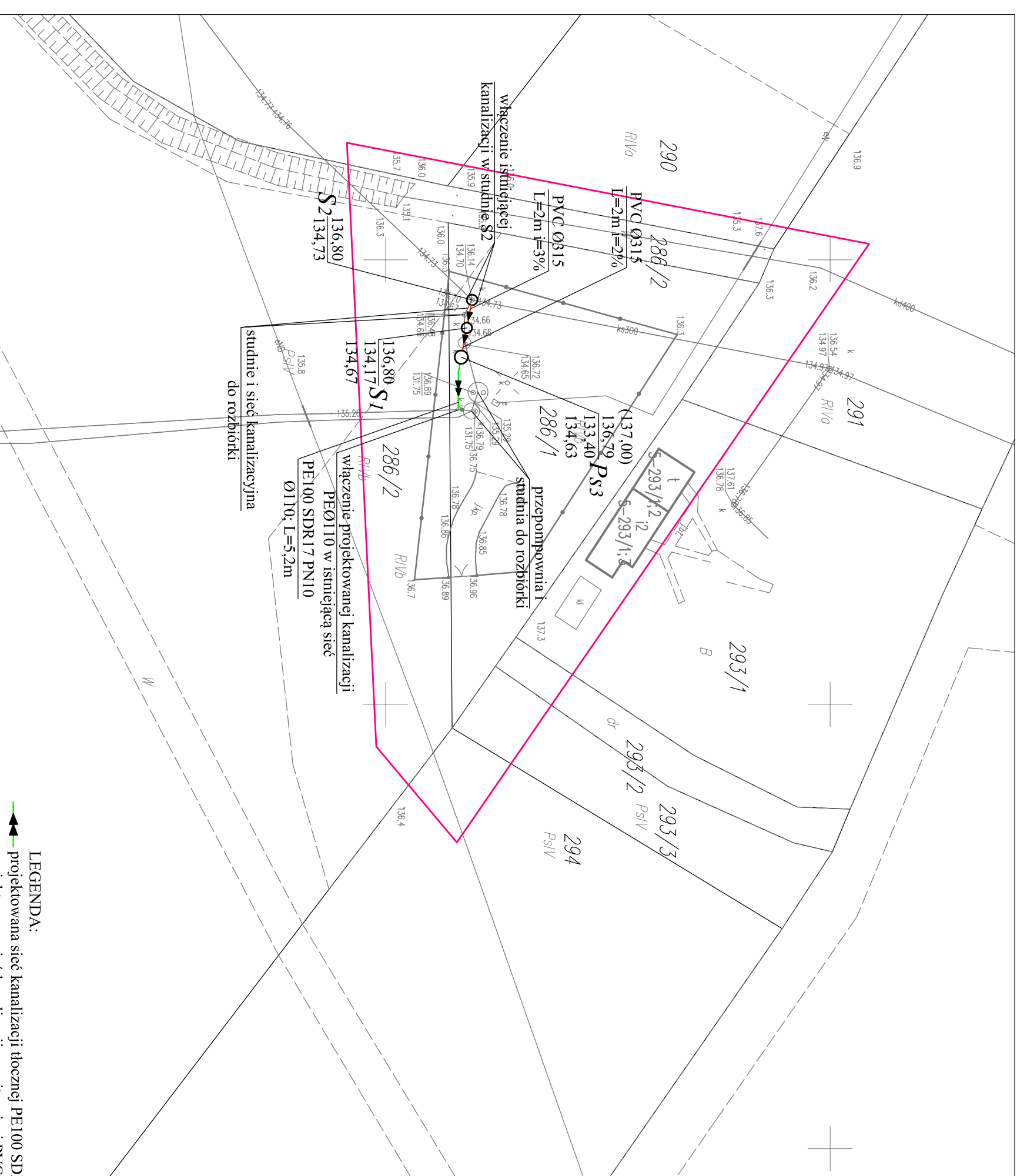


PROJEKT ZAGOSPODAROWANIA TERENU SKALA 1:500

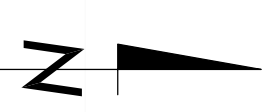
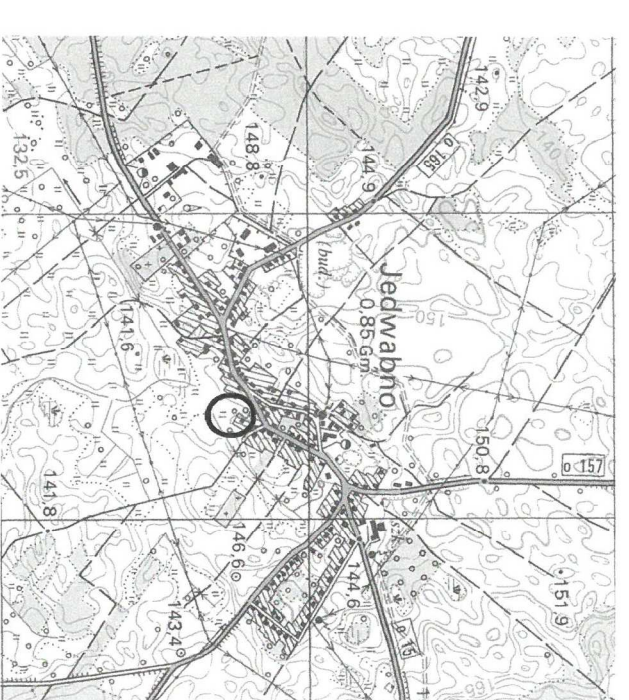
MAPA DO CELÓW PROJEKTOWYCH

Oznaczenie kancelaryjne zgłoszenia pracy geodezyjnej (KERG)	Gg.6641.979.2020
Województwo	warmińsko - mazurskie
Powiat	szczygiński
Jednostka ewidencyjna (gmina)	281703 2 / Jedwabno
Obraz ewidencyjny	281703_2.0005 / Jedwabno
Działka ewidencyjna	286/1
Skala mapy	1:500
Nazwa układu współrzędnych	2000 / 7
wysokości	Kronsztaedt 60
Numer godła	7.202.18.14.2.1
Oznaczenie granic obszaru, który był przedmiotem aktualizacji	nie badano KW w zakresie służebności gruntowych
Służebności gruntowe mające wpływ na zagospodarowanie gruntów zlokalizowanych w granicach projektowanej inwestycji	służebności gruntowych
Linie rozgraniczające tereny o różnym przeznaczeniu zgodnie z MPZP lub decyzją o warunkach zabudowy	brak
Nieprzekraczalna linia zabudowy zgodnie z MPZP lub decyzją o warunkach zabudowy	brak
Kontur użytku gruntowego, który nie jest ujawniony w bazie danych ewidencji gruntów i budynków	brak

09.06.2020
Imię i nazwisko, nr uprawnień oraz data i podpis geodety uprawnionego,
.....



- LEGENDA:**
- ➡ projektowana sieć kanalizacji tłocznej PE100 SDR17 PN10 Ø110
 - ➡ projektowana sieć kanalizacji grawitacyjnej PVC-U Ø315 SN8
 - ➡ studnie rewizyjne włączona Ø1200
 - ➡ studnia z osadnikami włączona Ø1200
 - ➡ projektowana przepompownia ścieków Ps3
 - ➡ zasięg aktualizacji mapy do celów projektowych



Biurowisko	Imię i nazwisko	numer uprawnień	podpis
Projektant	mgr inż. Adam Wardęcki	WAM/0046/PWOS/06	
Asystent projektanta	inż. Bartosz Szydlik		
Asystent projektanta	inż. Katarzyna Wyślińska		
Sprawdzający	mgr inż. Aleksandra Baran	WAM/0035/POOS/14	

Oświadczam, że treść mapy do celów projektowych, na której wykonano niniejszy projekt jest identyczna z treścią mapy wydanej przez PZGIG w Szczytnie zaawidencjonowanej pod numerem P.2817.2020.1326

podpis projektanta

nr rys. PZT-3
skala: 1:500
data: 03.11.2020